








# COMMUNE D'ILLFURTH

EXTRAITS CARTOGRAPHIQUES DU PPRi DE LA LARGUE APPROUVE PAR ARRETE PREFECTORAL DU 5 NOVEMBRE 1998  
ET DU PPRi DE L'ILL APPROUVE PAR ARRETE PREFECTORAL DU 27 DECEMBRE 2006

## LEGENDE

-  Zone inondable par débordement en cas de crue centennale, inconstructible
-  Zone inondable par débordement en cas de crue centennale, à risque modéré, pouvant être ouverte à l'urbanisation
-  Zone inondable en cas de rupture de digue, à risque élevé, inconstructible (--- Limite applicable en cas de réalisation effective des travaux mentionnés au règlement)
-  Zone inondable en cas de rupture de digue, à risque modéré, pouvant être ouverte à l'urbanisation
-  Cote de plus hautes eaux prévisibles en cas d'inondation, en conditions de crue centennale (en mètres NGF altitude normale)
-  Digue
  
-  Zone de remontées de nappe à moins de deux mètres de la surface du sol en cas de crue centennale

(Source : Plan de Prévention des Risques d'inondation de l'Ill approuvé par arrêté préfectoral du 27 décembre 2006)

### DESCRIPTIF SOMMAIRE DU RISQUE

La commune d'Illfurth est située à la confluence de l'Ill et de la Largue.

L'Ill est le principal cours d'eau du Département du Haut-Rhin mis à part le Rhin. Elle prend sa source dans le massif du Jura à Winckel, puis traverse le Sundgau, reçoit les eaux de la Largue en rive gauche, puis toutes les rivières descendant des Vosges, Doller, Thur, Lauch, puis Fecht.

#### 1 - Nature et caractéristique de la crue :

La vallée de l'Ill comme l'ensemble du département a connu plusieurs inondations importantes. On peut citer au 20<sup>ème</sup> siècle, les crues de 1910, 1919, 1947, 1955, 1983 et 1990 notamment qui ont causé de nombreux dégâts (destructions de ponts, inondations de zones industrielles et d'agglomérations). Les inondations de l'Ill ont lieu essentiellement en période hivernale et printanière suite à des pluies abondantes parfois associées à la fonte du manteau neigeux.

A Illfurth, les crues sont liées à plusieurs journées de fortes précipitations pluvieuses dans le Sundgau comme par exemple la crue de mai 1983.

Jusqu'à Mulhouse, la pente de la rivière est généralement forte. Les crues peuvent être soudaines et l'alerte est donc d'autant plus difficile.

Les dernières crues bien répertoriées de 1983 et de 1990 ont présenté une période de retour entre 20 et 50 ans. Contrairement au reste du département, la crue de 1983 a été dans le Sundgau la plus forte des deux. Pour la cartographie, une étude hydraulique a été réalisée sur la base d'une crue de fréquence de retour 100 ans. Cette crue correspond à un débit de l'Ill de 125 m<sup>3</sup>/s à Altkirch et de 280 m<sup>3</sup>/s à Mulhouse.

#### 2 – Qualification de la crue et zonage du Plan de Prévention des Risques inondation :

##### Sur la cartographie, apparaissent cinq zones d'inondation

- Une zone inondable par débordement naturel en cas de crue centennale, inconstructible, notée ZI sur la carte. Dans cette zone, les hauteurs et les vitesses de l'eau peuvent être variables selon la topographie locale et l'éloignement de l'Ill ou de la Largue.
- Une zone inondable par débordement en cas de crue centennale, à risque modéré, pouvant être ouverte à l'urbanisation, notée ZIF sur la carte. Dans cette zone, les hauteurs d'eau sont en général inférieures à 50 cm d'eau.
- Une zone inondable en cas de rupture de digue, à risque élevé car située à l'aval immédiat de l'ouvrage, inconstructible, notée ZR sur la carte. Dans ces zones, le risque serait élevé en cas de rupture de l'ouvrage, du fait en particulier de charges d'eau supérieures à 1 m.
- Une zone inondable en cas de rupture de digue, à risque modéré du fait des distances plus grandes de l'ouvrage de protection, pouvant être ouverte à l'urbanisation, notée ZRF sur la carte. Notamment les vitesses y seraient toujours inférieures à 0,5m/s.
- Une zone soumise au risque de remontée de nappe à moins de deux mètres du sol, notée ZN sur la carte. Dans cette zone, les risques sont toujours limités et ne causent pas de danger pour les personnes.